

A través de tus ojos



¿Qué lugar visitaste?

Tú puedes visitar el sendero en persona, a través del Internet o leyendo el folleto Y ¡puedes usar tu imaginación!

¿Qué viste, sentiste, escuchaste e hiciste?

Ves _____

Sientes _____

Escuchas _____

Haces _____

¿Estás lista o listo para tu insignia?

FIND YOUR PARK DESCUBRE TU SENDERO NACIONAL

1. Completa esta información con tu datos:

Nombre _____

Dirección _____

Teléfono _____

2. Toma una foto de tu folleto completo y envíalo a:

ntir_information@nps.gov

Aprende más sobre el sendero en: nps.gov/elca

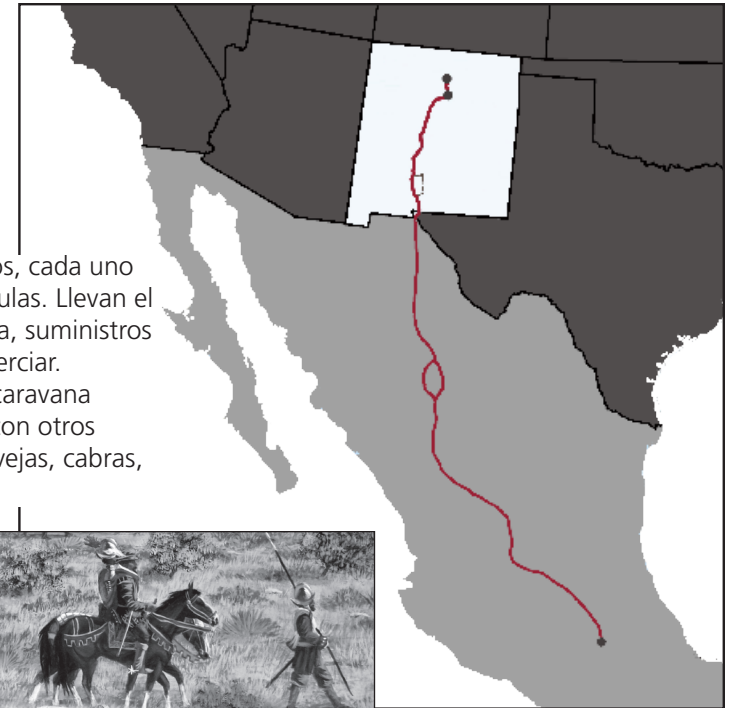


Sendero Histórico Nacional El Camino Real de Tierra Adentro Programa de Guardaparques Juveniles



¡Vamos Adelante! (Let's hit the trail!)

Toma un viaje por El Camino Real de Tierra Adentro para conocer más de 300 años de historia y cultura en este camino real español.



Imagínate 32 carros, cada uno jalado por ocho mulas. Llevan el correo de la realeza, suministros y bienes para comerciar. Además, la típica caravana también contaba con otros animales: vacas, ovejas, cabras, burros y gallinas.



¡Tiene 1.600 millas (2575 kilómetros) de largo!

¿Cuáles de los estados y países de hoy atravesó El Camino Real de Tierra Adentro?

Países:

1. sdestoa ndousi _____

2. omicex _____

Descifra las letras con sus nombres y escríbelos en el mapa.

Estados:

1. xtsea _____

2. envuo xiemoc _____

¿A dónde se va el tiempo?

Usa la línea de tiempo en el folleto para identificar los años en que ocurrieron estos eventos importantes.

Juan de Onate lleva a los primeros colonos españoles río arriba por el Río Grande, trazando lo que se convertiría en El Camino Real de Tierra Adentro.

Dos docenas de pueblos indígenas se rebelan contra las prácticas españolas que forzaron el catolicismo y reprimieron la religión nativa. Los españoles huyen hacia el sur durante 12 años.

Los españoles siguen El Camino Real cuando regresan a Nuevo México y comienzan a reconstruir misiones y asentamientos.

México gana su independencia de España. Se inaugura el Sendero de Santa Fe, y El Camino Real se convierte en una ruta comercial al sur de Santa Fe.

Se firma un tratado que convierte a Nuevo México en parte de los Estados Unidos, incluidas las tierras que atraviesa El Camino Real al norte de El Paso.


Llevando su carga

Use esta imagen (está en el sitio web)



Los cinco tipos de animales en la imagen fueron realmente importantes en el sendero. Algunos cargaban paquetes muy pesados o jalaban los carros. Otros proporcionaron alimentos o pieles que podían tejerse en ropa y cobijas.


1. Elige un animal para dibujar.
2. ¿Por qué lo trajeron en el sendero?



Culturas del Sendero

Identifica tres culturas que forman parte de la historia de El Camino Real.

Primera sección del folleto, tercera columna



¿Falso o verdadero?

Primera sección del folleto

Dibuja un círculo alrededor de las un círculo las afirmaciones que son verdaderas.

Muchas culturas utilizaron El Camino Real.

Los viajeros del sendero difunden ide comercio, tradiciones e idiomas.

Muchos parajes (sitios de acampar) a lo largo de los senderos históricos son ahora ciudades modernas.

¿Qué llevarías contigo?

Si pudieras elegir un solo artículo para realizar el viaje de 1,600 millas (2575 kilómetros) desde la Ciudad de México hasta el norte de Nuevo México ¿cuál sería y por qué?
