Dos Inundaciones y un Entierro (por la propiedad de Pedro)

Si ve un mapa de Norteamérica, el Río Bravo parece ser un río poderoso. Comienza un par de millas sobre el nivel del mar en las montañas de San Juan en el estado de Colorado, y corre centenares de millas hasta llegar al Golfo de México. El río forma una frontera de naturaleza entre México y Tejas por la mayor parte de lo largo del río. Sin embargo, si tome una mirada al Río Bravo cerca de las ciudades gemelas de El Paso y Ciudad Juárez descubrirá que el Río Bravo parece ser nada más que un arroyo atascos que un Río Bravo. Esto es el caso por la mayor parte del año, pero no importa que tan manso parezca ser, el río puede soltar su furor en cualquier momento. En 1864 y en 1897, el Río Bravo soltó sus corrientes de manera que causo inundaciones. Este breve ensay habla sobre estas dos inundaciones y su significado en la historia de Chamizal.

En 1864 un granjero mexicano por el nombre de Pedro Ignacio García poseyó un trozo de tierra conocido como la zona de Chamizal. El terreno fue nombrado por la característica del arbusto el chamiso que era abundante cerca del río en ese tiempo. La zona de Chamizal bordaba el Río Bravo al sur del río. ¡Viviendo en México, García estaba a tiro de piedra al otro lado del río y pudiera haber jugado béisbol tirando la pelota con una persona viviendo en el lado estadounidense!

Sin embargo, las cosas no eran todas de color rosa en la zona Chamizal. El área de El Paso es donde el Río Bravo cambia de curso del sur al sureste. El problema queda en el hecho que el río no quiere cambiar hacía al sureste, sino quiere continuar al sur. El río consiguió lo que deseaba en 1864.

Las montañas de Colorado recibieron mucha nieve el invierno de 1864. Durante la primavera, cuando el tiempo se puso cálido, la mayoría de la nieve se derritió entre la línea divisora de la cuenca entrando al Río Bravo. Esta abundancia de agua se movió rápidamente río abajo a través de Nuevo México por la razón que la elevación del norte al sur es en declive. Sin embargo, cuando el agua entro en los planos cerca de El Paso simplemente llego a un alto, sobresalió los bancos, y causo inundaciones en Ciudad Juárez y El Paso.

Cuando la creciente bajo, Pedro García se dio cuenta que tenía un gran problema—el Río Bravo había caído al sur. ¡Antes de la inundación de 1864, su propiedad estaba exclusivamente en el lado sur del río, el lado mexicano, pero la inundación cambio el canal del Río Bravo haciendo que su propiedad ahora estuviera exclusivamente al lado norte del río, el lado estadounidense! Poco después de la inundación, ciudadanos de El Paso comenzaron a construir tiendas en la zona de Chamizal. García no podía pasar con facilidad a su terreno y decirle a centenares de estadounidenses que se quitaran de su tierra; esto sería como David contra Goliat. El tenía título oficial del terreno, pero no se reconocía como el propietario. Así, la inundación de 1864 planto la semilla que creció hacer el conflicto de Chamizal.

Puesto que el parque Chamizal National Memorial conmemora el tratado de Chamizal, muchos de nosotros asumimos que el parque está situado en la zona actual de Chamizal, el terreno de Pedro García. De hecho, el terreno Chamizal está

El Rio Bravo (Rio Grande), frontera Internacional entre de los Estados Unidos y Mexico
Foto Wikipedia

¡Antes de la inundación de 1864, su propiedad estaba exclusivamente en el lado sur del río, el lado mexicano, pero la inundación cambio el canal del Río Bravo haciendo que su propiedad ahora estuviera exclusivamente al lado norte del río, el lado estadounidense!

un par de millas al oeste del parque y al sur del centro de El Paso. Chamizal National Memorial en actualidad está totalmente situado dentro del terreno conocido como la Isla de Córdova. Para confundir la situación, la Isla de Córdova nunca ha sido una verdadera isla; es más como una península. En los 1890's la Isla de Córdova fue rodeada por tres lados por el Río Bravo. En 1897, el Río Bravo inundó de nuevo. Esta inundación afecto la Isla de Córdova y se convirtió en un nuevo capítulo en el conflicto de Chamizal. ¿Pero de cual manera fue afectada la Isla de Córdova por la inundación y cual parte toma la isla en la importancia de la historia de Chamizal?

La inundación de 1897 no le hizo nada a la frontera internacional. Lo que sí hizo fue causar perdida significante de propiedades en El Paso y Ciudad Juárez, especialmente en los centros de las ciudades. La inundación por si no causo cambios drásticos en la Isla de Córdova; fue lo después de la inundación el responsable. La Comisión de Limite Internacional (IBC) estudio la Isla de Córdova después de la inundación y llego a la conclusión que inundaciones en el futuro podrían ser evitadas. Recuerde que la Isla de Córdova era una península. Si un canal recto se podría cortar a través de la península en lugar de un arco alrededor de la península, se evitarían inundaciones en el futuro. Los oficiales del IBC de los Estados Unidos de América y México convinieron que esto era una buena idea, siendo que ni Ciudad Juárez ni El Paso disfrutaban de las inundaciones. A demás, los dos países convinieron que la frontera internacional no cambiaria. Y por eso, después de que la terminación del corte, la Isla de Córdova ahora era una península de México rodeada en tres lados no por el Río Bravo sino por los Estados Unidos de América. El IBC construyo marcadores de cemento en lo que era el lecho original, ahora seco, del Río Bravo. Hoy día, estos marcadores de límite todavía están en su localización original y están situados dentro del parque Chamizal National Memorial.

Las inundaciones de 1864 y 1897 causaron problemas en diversas maneras. Primero, Pedro García perdió su terreno. En segundo lugar, después de el corte artificial de 1899, la Isla de Córdova se convirtió en esencial un enclave mexicano en los EE.UU. Por si era difícil de proteger la frontera cuando era un río, pero ahora no había nada para ponerle el alto al narcotráfico y la inmigración ilegal entrando al los EE.UU. a través del la Isla de Córdova. Por otra parte, durante la prohibición estadounidense, los "inmigrantes estadounidenses" se dirigirían al lado opuesto por la noche, a México donde se podían comprar licores. De hecho, la zona de Chamizal y la Isla de Córdova ambos causarían problemas por varias décadas próximas; estos problemas comenzaron con las aguas poderosas repentinas del Río Bravo.



Puente al Chamizal, 1903

Al terminarse el corte artificial (en 1899), la Isla de Córdova quedo una península de México rodeada en tres lados no por el Río Bravo sino por los EE.UU.

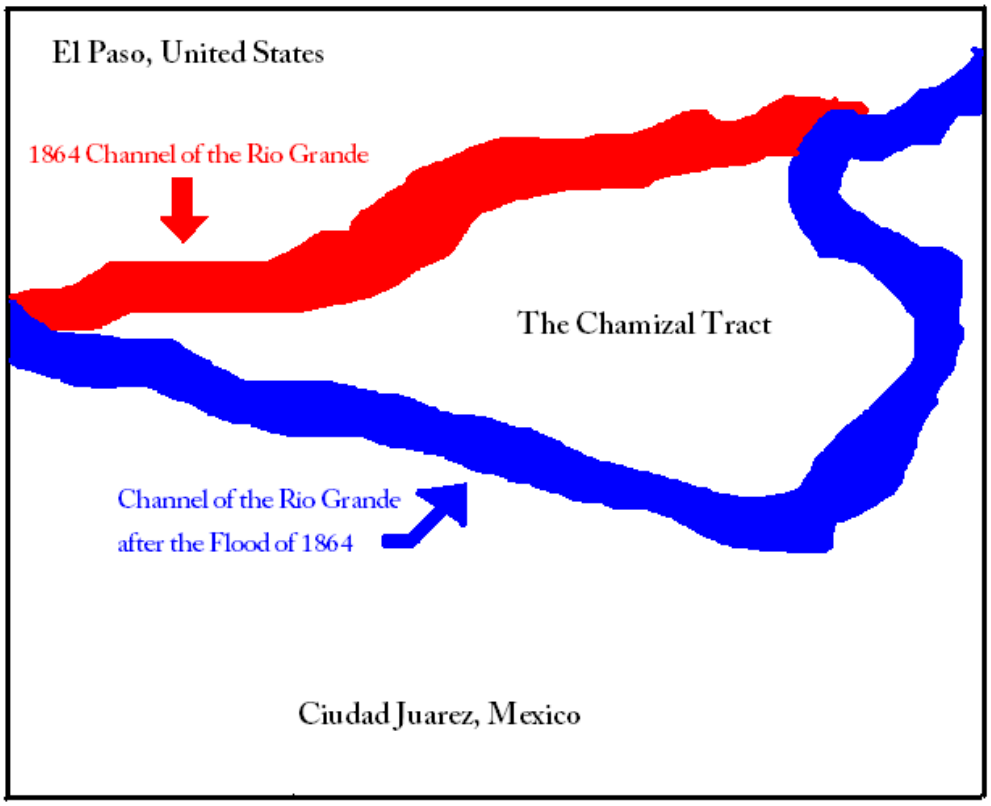

En 1864, la zona de Chamizal cambio de estar situada al lado mexicano del río al lado estadounidense. ¿A cuál país le pertenecía la zona de Chamizal?

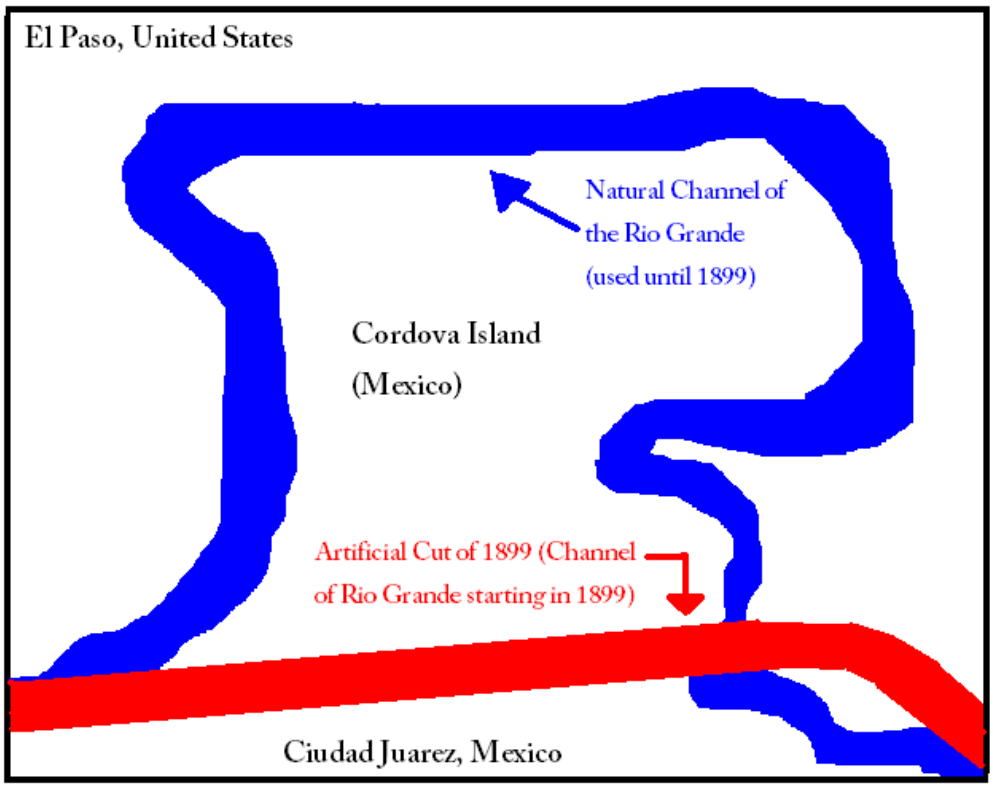

Con la terminación del corte artificial en 1899, la Isla de Cordova se convirtió en un enclave Mexicano circundado a tres lados por los Estados Unidos sin una frontera internacional definitiva. ¿Qué tipos de problemas fueron causadas por esta situación?